

336 от 03.06.2026



МИНИСТЕРСТВО ПРИРОДНЫХ РЕСУРСОВ И ЭКОЛОГИИ РОССИЙСКОЙ ФЕДЕРАЦИИ
ФЕДЕРАЛЬНОЕ АГЕНТСТВО ПО НЕДРОПОЛЬЗОВАНИЮ

ПРИКАЗ

г. МОСКВА

03.06.2026

№ 336

О внесении изменений в приказ Федерального агентства по недропользованию от 18.05.2026 № 268 «Об утверждении Перечня участков недр, предлагаемых в 2026 году для разведки и добычи полезных ископаемых, для геологического изучения недр, разведки и добычи полезных ископаемых, осуществляемых по совмещенной лицензии»

В целях корректировки сведений о прогнозных ресурсах руководствуясь пунктом 2 части второй статьи 16 Закона Российской Федерации от 21.02.1992 № 2395-1 «О недрах», п р и к а з ы в а ю:

1. Пункт 3 (Иркутская область) Перечня участков недр, предлагаемых в 2026 году для разведки и добычи полезных ископаемых, для геологического изучения недр, разведки и добычи полезных ископаемых, осуществляемых по совмещенной лицензии, Приложения к приказу Роснедр от 18.05.2026 № 268 «Об утверждении Перечня участков недр, предлагаемых в 2026 году для разведки и добычи полезных ископаемых, для геологического изучения недр, разведки и добычи полезных ископаемых, осуществляемых по совмещенной лицензии», изложить в редакции согласно приложению к настоящему Приказу.

2. Контроль за исполнением настоящего приказа возложить на заместителя руководителя Федерального агентства по недропользованию А.А. Гермаханова.

И.о Руководителя

О.С. Каспаров

Приказ подготовлен Управлением геологии твердых полезных ископаемых
Федерального агентства по недропользованию.

Рассылка: 1 экз. в дело (оригинал)
А.А. Гермаханов - 1 экз. (копия)
Д.Н. Данилин - 1 экз. (копия)
А.В. Руднев - 1 экз. (копия)
Д.Д. Жуков - 1 экз. (копия)
Центрсибнедра - 1 экз. (копия)

Козырка О.И.,
(499) 254 11 11 (11-19)




Приложение к приказу
Федерального агентства по недропользованию
от 03.06.2026 № 336

**Перечень участков недр, предлагаемых в 2026 году для разведки и добычи полезных ископаемых,
для геологического изучения недр, разведки и добычи полезных ископаемых, осуществляемых по совмещенной лицензии
(Изменение № 1 в Дополнение № 10)**

(протокол от 07.05.2026 № ОК-03-66/15-ПУ)

группа полезных ископаемых: твердые полезные ископаемые

№ п/п	Вид полезного ископаемого	Наименование участка недр (месторождение, перспективная площадь, горизонт и т.д.) местоположение (район)	Общая площадь, кв.км. (S)						запасы и прогнозные ресурсы (с указанием категории) (ед. изм.)	Протокол экспертизы запасов или прогнозных ресурсов (экспертный орган, номер, дата)	Вид пользования недрами	Форма предоставления участка недр в пользование	Планируемые сроки проведения аукциона, полномочия по проведению аукциона	
			Географические координаты крайних точек участка недр (ГСК-2011)											
			S	№ точ.	град.	мин.	сек.	град.						мин.
1	2	3	4						5	6	7	8	9	
Иркутская область														
3	руда на титан	Ангатский Местоположение: Нижеудинский район	3,61	1	54	52	08,000	99	53	23,000	Комиссия Роснедра № АГ-04-85/13-апр от 30.01.2026	геологическое изучение, разведка и добыча	аукцион	III квартал Центрсибнедра
				2	54	52	08,000	99	54	25,000				
				3	54	51	32,000	99	55	10,000				
				4	54	50	59,000	99	55	09,000				
				5	54	51	00,000	99	53	22,000				




 29.05.2026
 (Иркутск-О.И.)