



МИНИСТЕРСТВО ПРИРОДНЫХ РЕСУРСОВ И ЭКОЛОГИИ РОССИЙСКОЙ ФЕДЕРАЦИИ

## ФЕДЕРАЛЬНОЕ АГЕНТСТВО ПО НЕДРОПОЛЬЗОВАНИЮ

## ПРИКАЗ

г. МОСКВА

18.03.2026

№ 157

**Об утверждении Перечня участков недр, предлагаемых в 2026 году для геологического изучения недр**

В соответствии с пунктом 2 части второй статьи 16 Закона Российской Федерации от 21.02.1992 № 2395-1 «О недрах», подпунктом «г» пункта 4 постановления Правительства Российской Федерации от 06.04.2004 № 171 «Вопросы Федерального агентства по недропользованию», приказа Минприроды России и Роснедр от 28.10.2021 № 807/22 «Об утверждении Порядка подготовки перечней участков недр (за исключением участков недр федерального значения и участков недр местного значения) для геологического изучения недр, для разведки и добычи полезных ископаемых, для геологического изучения недр, разведки и добычи полезных ископаемых, осуществляемых по совмещенной лицензии, или для разработки технологий геологического изучения, разведки и добычи трудноизвлекаемых полезных ископаемых», а также на основании решения заседания Комиссии по включению участков недр в перечень участков недр (за исключением участков недр федерального значения и участков недр местного значения) для геологического изучения недр, для разведки и добычи полезных ископаемых, для геологического изучения недр, разведки и добычи полезных ископаемых, осуществляемых по совмещенной лицензии, или для разработки технологий геологического изучения, разведки и добычи трудноизвлекаемых полезных ископаемых (протокол от 11.03.2026 № АГ-03-66/7-ПУ), **п р и к а з ы в а ю:**

1. Утвердить Перечень участков недр, предлагаемых в 2026 году для геологического изучения недр (твердые полезные ископаемые) (Дополнение № 6), согласно Приложению к настоящему приказу.

2. Контроль за исполнением настоящего приказа возложить на заместителя руководителя Федерального агентства по недропользованию А.А. Гермаханова.

Руководитель

О.В. Казанов

Приказ подготовлен Управлением геологии твердых полезных ископаемых  
Федерального агентства по недропользованию.

Рассылка: 1 экз. в дело (оригинал)  
А.А. Гермаханов - 1 экз. (копия)  
Д.Н. Данилин - 1 экз. (копия)  
А.В. Руднев - 1 экз. (копия)  
Д.Д. Жуков - 1 экз. (копия)  
Якутнедра - 1 экз. (копия)





Козырка О.И.  
(499) 254 11 11 (11-19)



**Перечень участков недр,  
предлагаемых в 2026 году для геологического изучения недр  
(Дополнение № 6)**

группа полезных ископаемых: твердые полезные ископаемые

№ п/п	Субъект РФ	Вид полезного ископаемого	Наименование участка недр, местоположение (район)	Ресурсы (с указанием категории), ед.изм.	Общая площадь, кв.км. (S) Географические координаты крайних точек участка недр							Адрес территориального органа Роснедр, куда направляется пакет заявочных материалов на геологическое изучение	
					S	сш			в.д.				
						№ точ	град.	мин.	сек.	град.	мин.		сек.
1	2	3	4	5	6							7	
1	Республика Саха (Якутия)	уголь каменный	Нижне-Дурайский местоположение: Нерюнгринский район	-	210,01	1	57	18	26,253	124	15	12,746	677000, г. Якутск, ул. Аммосова, д. 18
						2	57	18	26,920	124	21	37,661	
						3	57	18	34,417	124	30	36,511	
						4	57	14	59,977	124	35	32,708	
						5	57	13	24,536	124	39	25,936	
						6	57	12	12,323	124	36	41,354	
						7	57	10	57,791	124	34	55,931	
						8	57	12	49,146	124	29	46,485	
						9	57	12	43,774	124	24	24,462	
						10	57	13	48,364	124	18	22,051	
						11	57	16	19,154	124	14	52,027	
						12	57	17	40,208	124	13	8,083	

 (Пущиков А.В.)  
 (Кожрова Д.Н.)  
 13.03.2026  
 Кожрова Д.Н.  
 Кожрова Д.Н.  
 13.03.2026