

48 от 06.02.2026



МИНИСТЕРСТВО ПРИРОДНЫХ РЕСУРСОВ И ЭКОЛОГИИ РОССИЙСКОЙ ФЕДЕРАЦИИ
ФЕДЕРАЛЬНОЕ АГЕНТСТВО ПО НЕДРОПОЛЬЗОВАНИЮ

ПРИКАЗ

г. МОСКВА

06.02.2026

№ 48

О внесении изменений в приказ Федерального агентства по недропользованию от 12.12.2025 № 745 «Об утверждении Перечня участков недр, предлагаемых в 2026 году для разведки и добычи полезных ископаемых, для геологического изучения недр, разведки и добычи полезных ископаемых, осуществляемых по совмещенной лицензии»

В целях корректировки сведений о местоположении участка недр, руководствуясь пунктом 2 части второй статьи 16 Закона Российской Федерации от 21.02.1992 № 2395-1 «О недрах», п р и к а з ы в а ю:

1. Пункт 3 (Чукотский автономный округ) Перечня участков недр, предлагаемых в 2026 году для разведки и добычи полезных ископаемых, для геологического изучения недр, разведки и добычи полезных ископаемых, осуществляемых по совмещенной лицензии, Приложения к приказу Роснедр от 12.12.2025 № 745 «Об утверждении Перечня участков недр, предлагаемых в 2026 году для разведки и добычи полезных ископаемых, для геологического изучения недр, разведки и добычи полезных ископаемых, осуществляемых по совмещенной лицензии», изложить в редакции согласно приложению к настоящему Приказу.

2. Контроль за исполнением настоящего приказа возложить на заместителя руководителя Федерального агентства по недропользованию А.А. Гермаханова.

И.о. Руководителя

А.А. Гермаханов

Приказ подготовлен Управлением геологии твердых полезных ископаемых
Федерального агентства по недропользованию.

Рассылка: 1 экз. в дело (оригинал)
А.А. Гермаханов - 1 экз. (копия)
Д.Н. Данилин - 1 экз. (копия)
А.В. Руднев - 1 экз. (копия)
Д.Д. Жуков - 1 экз. (копия)
Дальнедра - 1 экз. (копия)

Козырка О.И..
(499) 254 11 11 (11-19)




Вашин

**Перечень участков недр, предлагаемых в 2026 году для разведки и добычи полезных ископаемых,
для геологического изучения недр, разведки и добычи полезных ископаемых, осуществленных по совместной лицензии
(Изменение № 3 в Дополнение № 1)**

(протокол от 10.12.2025 № ОК-03-66/44-ПУ)

группа полезных ископаемых: твердые полезные ископаемые

№ п/п в Перечне	Вид полезного ископаемого	Наименование участка недр (месторождение, перспективная площадь, горизонт и т.д.) местоположение (район)	Общая площадь, кв. км. (S)						Протокол экспертизы запасов или прогнозных ресурсов (экспертный орган, номер, дата)	Форма предоставления участка недр в пользование	Планируемые сроки проведения аукциона, полномочия по проведению аукциона		
			Географические координаты крайних точек участка недр (ГСК-2011)										
			S	с. ш.		град.	в. д.						
1	2	3		4	5		6	7	8	9			
Чукотский автономный округ													
3	золото из россыпных месторождений; песок на олово; песок на вольфрам	р. Ленотал, прав. пр. р. Ухвульхвергин местоположение: МО Этвекиног ГО Этвекиног	12,74	1	67	59	4,474	-179	00	52,726	золото россыпное запасы: С ₁ - 6004 кг олово россыпное запасы: С ₁ - 142 т триоксид вольфрама запасы: С ₁ - 6 т	аукцион	II квартал Роснедра
				2	67	59	6,986	-179	01	54,397	ТКЗ, №285 от 12.10.1999 ГКЗ.	разведка и добыча	
				3	67	56	49,340	-179	03	49,669	№9160 от 05.01.1982		
				4	67	55	45,329	-179	07	15,899			
				5	67	54	40,219	-179	08	20,389			
				6	67	53	45,362	-179	08	40,758			
				7	67	52	39,922	-179	10	19,261			
				8	67	52	33,290	-179	09	40,997			
				9	67	53	31,556	-179	07	43,712			
				10	67	54	31,028	-179	07	17,688			
				11	67	55	30,907	-179	05	56,540			
				12	67	56	33,990	-179	02	57,368			
				13	67	57	18,316	-179	02	19,889			
				14	67	56	43,485	-179	00	46,546			
				15	67	56	50,094	-179	00	28,703			
				16	67	57	21,761	-179	01	22,668			
				17	67	58	03,137	-179	00	44,207			

 (Мужиков А.В.)
05.02.2026
 (Козлов А.Н.)
05.02.2026
 (Маслов)
05.02.2026