



МИНИСТЕРСТВО ПРИРОДНЫХ РЕСУРСОВ И ЭКОЛОГИИ РОССИЙСКОЙ ФЕДЕРАЦИИ  
**ФЕДЕРАЛЬНОЕ АГЕНТСТВО ПО НЕДРОПОЛЬЗОВАНИЮ**

**ПРИКАЗ**

г. МОСКВА

10.03.2026

№

106

**О внесении изменений в приказ Федерального агентства по недропользованию от 06.02.2026 № 47 «Об утверждении Перечня участков недр, предлагаемых в 2026 году для разведки и добычи полезных ископаемых, для геологического изучения недр, разведки и добычи полезных ископаемых, осуществляемых по совмещенной лицензии»**

В целях корректировки сведений о прогнозных ресурсах, руководствуясь пунктом 2 части второй статьи 16 Закона Российской Федерации от 21.02.1992 № 2395-1 «О недрах», п р и к а з ы в а ю:

1. Пункт 5 (Забайкальский край) Перечня участков недр, предлагаемых в 2026 году для разведки и добычи полезных ископаемых, для геологического изучения недр, разведки и добычи полезных ископаемых, осуществляемых по совмещенной лицензии, Приложения к приказу Роснедр от 06.02.2026 № 47 «Об утверждении Перечня участков недр, предлагаемых в 2026 году для разведки и добычи полезных ископаемых, для геологического изучения недр, разведки и добычи полезных ископаемых, осуществляемых по совмещенной лицензии», изложить в редакции согласно приложению к настоящему Приказу.

2. Контроль за исполнением настоящего приказа возложить на заместителя руководителя Федерального агентства по недропользованию А.А. Гермаханова.

Руководитель

О.В. Казанов

Приказ подготовлен Управлением геологии твердых полезных ископаемых  
Федерального агентства по недропользованию.

Рассылка: 1 экз. в дело (оригинал)  
А.А. Гермаханов - 1 экз. (копия)  
Д.Н. Данилин - 1 экз. (копия)  
А.В. Руднев - 1 экз. (копия)  
Д.Д. Жуков - 1 экз. (копия)  
Дальнедра - 1 экз. (копия)

Козырка О.И..  
(499) 254 11 11 (11-19)




Приложение к приказу  
Федерального агентства по недропользованию  
от 10.03.2026 № 106

**Перечень участков недр, предлагаемых в 2026 году для разведки и добычи полезных ископаемых,  
для геологического изучения недр, разведки и добычи полезных ископаемых, осуществляемых по совместной лицензии  
(Изменение № 1 в Дополнение № 4)**

группа полезных ископаемых: **твердые полезные ископаемые**

(протокол от 17.02.2026 № ОК-03-66/4-ПУ)

№ п/п	Вид полезного ископаемого	Наименование участка недр (месторождение, перспективная площадь, горизонт и т.д.) местоположение (район)	Общая площадь, кв.км. (S)						запасы и прогнозный ресурс (с указанием категории) (ед. изм.)	Протокол экспертизы запасов или прогнозных ресурсов (экспертный орган, номер, дата)	Вид пользования недрами	Форма предоставления участка недр в пользование	Планируемые сроки проведения аукциона, полномочия по проведению аукциона	
			Географические координаты крайних точек участка недр (ГСК-2011)		с.ш.		в.д.							
			№ точ.	град.	мин.	сек.	град.	мин.	сек.					
1	2	3	4						5	6	7	8	9	
<b>Забайкальский край</b>														
5	плавленый шпат	Торинское месторождение Местоположение: Забайкальский район	1	49	44	26,938	117	20	35,620	запасы В - 54 тыс. т С1 - 111 тыс. т С2 - 15 тыс. т С1заб. - 7 тыс. т С2заб. - 11 тыс. т	ТКЗ, 1968 г. № 5473, ТКЗ, 2012 г. № 913	разведка и добыча	аукцион	II квартал Дальнедара
			2	49	45	17,939	117	20	38,621					
			3	49	45	17,939	117	21	26,623					
			4	49	44	25,938	117	21	25,622					

 (Yuriy A.B.)  
 05.03.2026  
  
 05.03.2026  
 (Kozova O.K.)  
 05.03.2026