



МИНИСТЕРСТВО ПРИРОДНЫХ РЕСУРСОВ И ЭКОЛОГИИ РОССИЙСКОЙ ФЕДЕРАЦИИ
ФЕДЕРАЛЬНОЕ АГЕНТСТВО ПО НЕДРОПОЛЬЗОВАНИЮ

ПРИКАЗ

г. МОСКВА

09.04.2026

№ 199

О внесении изменений в приказ Федерального агентства по недропользованию от 26.01.2024 № 35 «Об утверждении Пообъектного плана геологоразведочных работ на твердые полезные ископаемые за счет средств федерального бюджета на период до 2033 года» (в ред. от 06.06.2025 № 313)»

Во исполнение пункта 9 Дорожной карты перечня мероприятий по финансовой стабилизации АО «Росгеология» от 12.03.2025 № ДП-П13-8292, а также в целях уточнения Перечня участков недр, включенных в «Пообъектный план геологоразведочных работ на твердые полезные ископаемые за счет средств федерального бюджета на период до 2033 года», утвержденный приказом Федерального агентства по недропользованию от 26.01.2024 № 35 (в ред. от 06.06.2025 № 313), п р и к а з ы в а ю:

1. Внести изменения в Пообъектный план геологоразведочных работ на твердые полезные ископаемые за счет средств федерального бюджета (далее – Пообъектный план), в части исключения из Пообъектного плана (приложение № 1 к Приказу Роснедр от 06.06.2025 № 313) следующих 8 объектов:

- Прогнозно-ревизионные работы на вольфраморуды на Хадактинской площади (Забайкальский край);

- Поисковые работы на рудное золото в пределах Мурунского рудного узла (Республика Саха (Якутия));

- Прогнозно-ревизионные работы на плавиковый шпат на Балахтинской площади (Республика Хакасия);

- Поисковые работы на рудное золото на Гаревской площади Енисейского края (Красноярский край);

- Поисковые работы на золото в пределах Агдинской площади (Алданский район, Республика Саха (Якутия));

- Прогнозно-минерагенические работы на коренное золото на Поперечной площади в Хабаровском крае;

- Прогнозно-ревизионные работы на золото в пределах участка Делянкир (Магаданская область);

- Поисковые работы на медно-свинцово-цинковое оруденение на рудном поле «Опыт» (Магаданская область);


2. Внести изменения в Таблицу координат угловых точек объектов, включенных в Пообъектный план до 2033 года (приложение № 2 к Приказу Роснедр от 06.06.2025 № 313), и установить их в соответствии с Приложением № 1 к настоящему приказу по следующим 4 объектам:

- Прогнозно-ревизионные работы на золото в пределах Балейской площади (Забайкальский край);
- Прогнозно-ревизионные работы на золото в пределах Быстринско-Газимурской площади (Забайкальский край);
- Прогнозно-ревизионные работы на медно-порфиновые руды в пределах Альской площади (Хабаровский край);
- Прогнозно-ревизионные работы на золото в пределах Джолакагской площади (Республика Саха (Якутия)).

3. Установить, что включение участков недр в Порядке (далее – Порядок), утвержденном приказом Минприроды России и Роснедр от 28.10.2021 № 807/22, в перечни участков недр, предлагаемых для предоставления в пользование по результатам аукциона для разведки и добычи полезных ископаемых; для геологического изучения недр, разведки и добычи полезных ископаемых, осуществляемых по совмещенной лицензии, месторождений твердых полезных ископаемых, запасы которых учитываются государственным балансом запасов полезных ископаемых Российской Федерации (за исключением россыпных месторождений), пространственно расположенных в границах участков недр, включенных в Пообъектный план, осуществляется без применения ограничений, предусмотренных пп. 5 п. 15 Порядка.

4. Контроль за исполнением настоящего приказа возложить на заместителя Руководителя Федерального агентства по недропользованию А.А. Гермаханова.

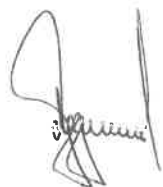
Руководитель



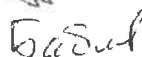
О.В. Казанов

Приказ подготовлен Управлением геологии твердых полезных ископаемых
Федерального агентства по недропользованию

СОГЛАСОВАНО



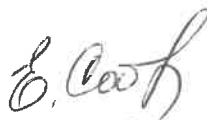
А.В. Руднев



В.С. Бабилов



Д.Д. Жуков



Е.В. Соболева



Б.И. Королев



А.А. Гермаханов

Рассылка: 1 экз. в дело (оригинал)

А.А. Гермаханов - 1 экз. (копия)

Е.В. Соболева - 1 экз. (копия)

Б.И. Королев - 1 экз. (копия)

Д.Д. Жуков - 1 экз. (копия)

А.В. Руднев - 1 экз. (копия)

Д.С. Шамов - 1 экз. (копия)

Территориальные органы Роснедр - 10 экз. (копия)

ФГБУ «ВИМС» - 1 экз. (копия)

ФГБУ «ЦНИГРИ» - 1 экз. (копия)

ФГБУ «ВНИИОкеангеология» - 1 экз. (копия)

ФГКУ «Росгеолэкспертиза» - 1 экз. (копия)

ФГБУ «Росгеолфонд» - 1 экз. (копия)

